


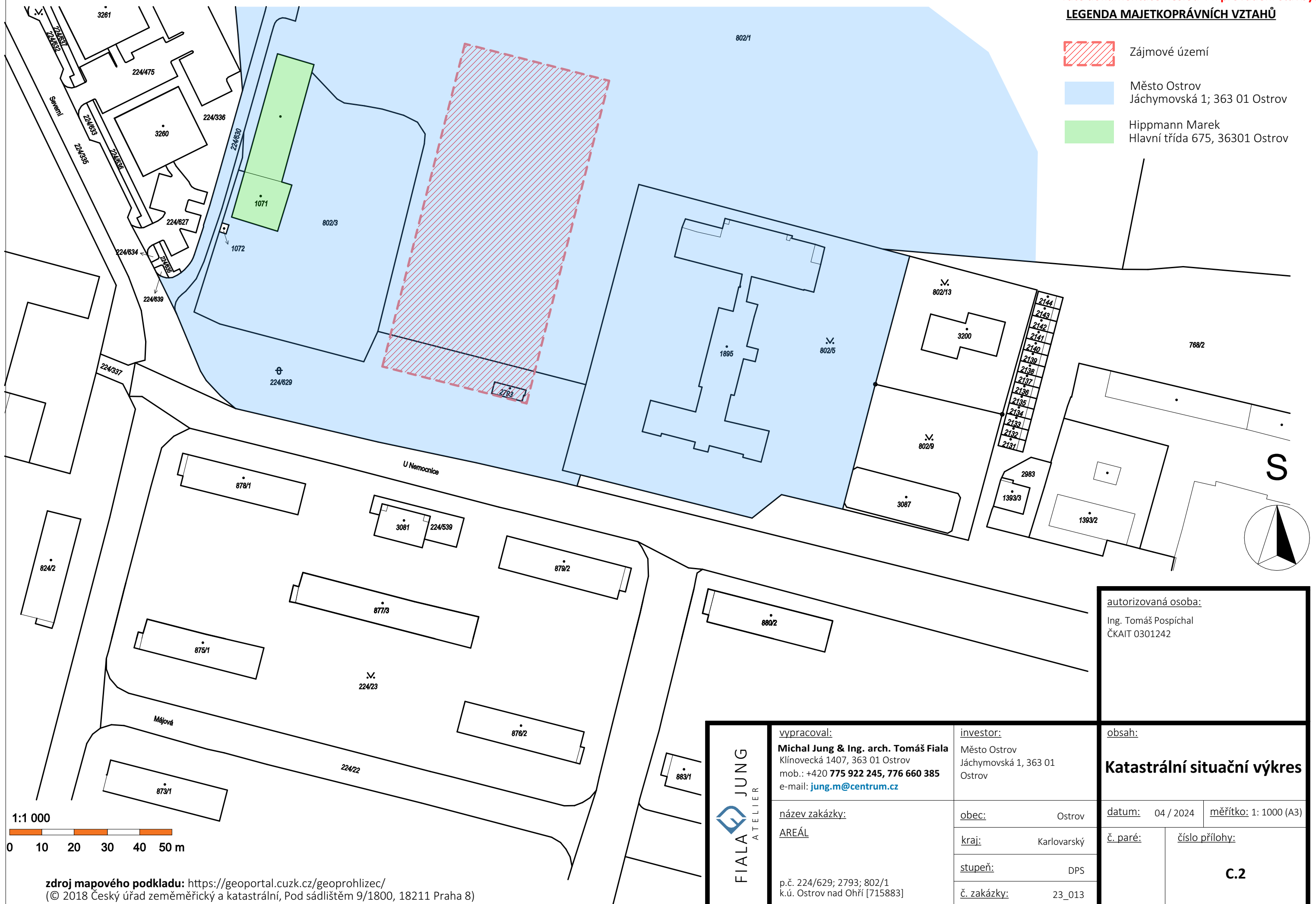


### LEGENDA MAJETKOPRÁVNÍCH VZTAHŮ

-  Zájmové území
-  Město Ostrov  
Jáchymovská 1; 363 01 Ostrov
-  Hippmann Marek  
Hlavní třída 675, 36301 Ostrov



Ing. Tomáš Pospíchal  
ČKAIT 0301242

## Katastrální situační výkres

č. paré:	číslo přílohy:
----------	----------------

## C.2

vypracoval:  
**Michal Jung & Ing. arch. Tomáš Fiala**  
Klínovecká 1407, 363 01 Ostrov  
mob.: +420 **775 922 245, 776 660 385**  
e-mail: [jung.m@centrum.cz](mailto:jung.m@centrum.cz)

AREÁL

p.č. 224/629; 2793; 802/1  
k.ú. Ostrov nad Ohří [715883]

obec: Ostrov

kraj:	Karlovarský
-------	-------------

stupeň:	DPS
---------	-----

č. zakázky:	23_013
-------------	--------

**zdroj mapového podkladu:** <https://geoportal.cuzk.cz/geoprohlicec/>  
(© 2018 Český úřad zeměměřický a katastrální, Pod sádklištěm 9/1800, 18211 Praha 8)